



Vejdrift
Karen Blixens Boulevard 7, 8220 Brabrand k 41

Grundejerforen. Gartnerparken 53-95
Gartnerparken 81
8380 Trige

2. juni 2020
Side 1 af 10

Harmonisering af veje - Orientering og partshøringsbetingelser – Gartnerparken

Den 28. april 2017 offentliggjorde Aarhus Kommune på hjemmesiden Gartnerparken til mulig omklassificering.

Du modtog kort efter et orienteringsbrev om, at Aarhus Byråd påtænker at omklassificere Gartnerparken til privat fællesvej.

Vejen er en af de ca. 900 offentlige veje, der har trafikale fællestærk med de ca. 6.000 eksisterende private fællesveje i Aarhus Kommune, og som Aarhus Kommune påtænker at omklassificere til private fællesveje over en 20-årig periode. Du kan læse mere om processen på www.aarhus.dk/harmoniseringafveje.

Aarhus Kommune har nu ladet firmaet Sweco udarbejde en foreløbig rapport, der belyser Gartnerparkens tilstand. Du finder den foreløbige tilstandsrapport udskrevet og medsendt dette brev

<https://www.aarhus.dk/media/41945/gartnerparken-17-39-7512436-3.pdf>

<https://www.aarhus.dk/media/41946/gartnerparken-st-0-143-7512436.pdf>

<https://www.aarhus.dk/media/41947/gartnerparken-st-143-346-7512436.pdf>

- Du har som part i sagen mulighed for at komme med dine bemærkninger til den foreløbige tilstandsrapport i et høringssvar, som skal sendes til Teknik og Miljø senest 8 uger fra modtagelsen af dette brev. Send en mail til harmonisering@mtm.aarhus.dk med Gartnerparken og "Rapport" som overskrift.

Byrådet har fastlagt nogle trafikale kriterier for, hvilken type veje der kan omklassificeres til private fællesveje. Du finder kriterierne

<https://www.aarhus.dk/media/40414/kriterier-for-harmonisering-af-vejnettet.pdf>

Begrundelsen for, at byrådet påtænker at træffe beslutning om at omklassificere Gartnerparken er, at vejen fortrinsvis betjener de tilstødende grundejere og derfor ikke har væsentlig betydning for den offentlige færdsel. Vejen vurderes således egnet til omklassificering.

- Du har som part i sagen mulighed for at komme med dine bemærkninger i et høringssvar, som skal sendes til Teknik og Miljø senest 8 uger fra modtagelsen af dette brev. Send til harmonise-

TEKNIK OG MILJØ

Mobilitet, Anlæg og Drift
Aarhus Kommune

Vejdrift

Karen Blixens Boulevard 7
8220 Brabrand

Telefon: 89 40 44 00

E-mail:

harmonisering@mtm.aarhus.dk
www.aarhus.dk

Sag: 20/049162-1

Sagsbehandler:

Lise Birnbaum



ring@mtm.aarhus.dk med Gartnerparken og "privat fællesvej" som overskrift.

2. juni 2020
Side 2 af 10

Aarhus Kommune overvejer at give ejerne af matrikelnumrene opført i medsendte bilag vejret til vejen. Vejens ejer (som regel kommunen) forbliver den samme som i dag. Du finder matrikelnumrene i bilag 1.

- Hvis du bor på en hjørnegrund eller af en anden årsag ikke har nogen form for adgang til Gartnerparken, har du mulighed for at frasige dig vejretten. Dette skal gøres skriftligt til Aarhus Kommune med overskriften "Vejret til Gartnerparken" harmonise-ring@mtm.aarhus.dk. Skulle du evt. senere få brug for en vejret, skal du selv skaffe den ved at søge hos vejejeren (som regel kommunen).

Hvorfor modtager du dette brev?

Hensigten med denne partshøring er at give de grundejere, der har en væsentlig og individuel interesse i sagen, og derfor er part i sagen, mulighed for at komme med bemærkninger til den foreløbige tilstandsrapport. De indgivne høringssvar skal danne grundlag for den endelige tilstandsrapport, som du senere vil få tilsendt. Den endelige tilstandsrapport vil ligge til grund for byrådets beslutning om at omklassificere Gartnerparken. De skader som er anført til udbedring i den foreløbige tilstandsrapport vil blive udbedret inden udarbejdelse af den endelige tilstandsrapport.

Hensigten med partshøringen er også at give parterne mulighed for at komme med bemærkninger til den påtænkte beslutning for at sikre, at der ikke træffes beslutning om at omklassificere en vej, der ikke lever op til byrådets fastlagte kriterier.

Partshøringen gennemføres med henvisning til vejlovens § 15, § 124 og § 125 samt forvaltningslovens § 19.

Hvornår kan du forvente en afgørelse?

Det forventes, at byrådets beslutning om omklassificering af Gartnerparken ligger klar om et til to år. Når den endelige beslutning er truffet, vil du modtage afgørelsen. Med afgørelsen modtager du en klagevejledning.

Med venlig hilsen
Mobilitet, Anlæg og Drift
Teknik og Miljø
Aarhus Kommune.

Bilag 1: Liste over matrikelnumre, som tildeles vejret

Bilag 2

Eftersyn: Bituminøse belægninger



TEKNIK OG MILJØ
Aarhus Kommune

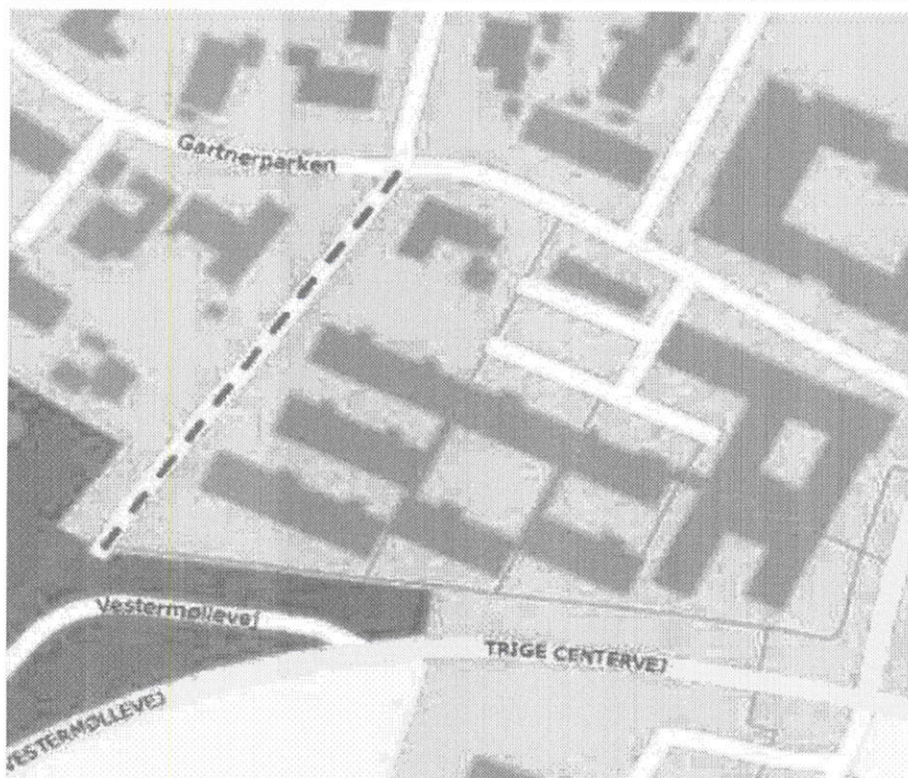
Vejnavn	Gartnerparken 27-37		
Vejnr.	7512436-3		
Start ved	Gartnerparken		
Egnethed for nedklassificering:			
Beregnet restlevetid efter udbedring af slaghuller og afskalninger:			63,47 %
Er den beregnede restlevetid efter udbedring af slaghuller og afskalninger større end 25 % af den teoretiske, tekniske levetid:	<input checked="" type="checkbox"/> Ja	<input type="checkbox"/> Nej	
Er der konstateret trafikfarlige forhold:	<input type="checkbox"/> Ja	<input checked="" type="checkbox"/> Nej	
Påtænkte udbedringsarbejder: (Afskalninger og slaghuller skal altid udbedres inden aflevering)			
Besigtigelse	Dato:	<u>04-03-2020</u>	Initialer: <u>JPP</u>
Besigtigelsesform	Visuel	X Foto	Videoptagelse
Beskrivelse af type, beliggenhed og omfang:			
Vejens længde:		<u>117</u> meter	
Vejens areal:		<u>585</u> kvadratmeter	
År for udlægning af slidlag (hvis kendt):		<u> </u>	
(Evt henvisning til tegning/bilag)			
Klassificering i henhold til trafikbelastning:			
Trafikklasse	T1		
T0 =	Fortove og cykelstier		
T1 =	Mindre end 1 lastbil på vejen pr. døgn		
T2 let =	1 - 10 lastbiler på vejen pr. døgn		
T2 tung =	1 - 10 lastbiler på vejen pr. døgn		

1440000001

s1229 k41 j91732 s5af86

Tilstandsrapporter

Gartnerparken 27-37



TEKNIK OG MILJØ
Aarhus Kommune

1540000000

s1231 k41 j91732 s7af86


Tilstandsrapport



TEKNIK OG MILJØ
Aarhus Kommune

Udarbejdet i henhold til :

<https://www.aarhus.dk/media/12106/saadan-belyses-vejens-tilstand.pdf>

Vejnavn	Gartnerparken 27-37		
Vejnr.	7512436-3		
Start ved	Gartnerparken		
Beskrivelse af vejanlægget	Vejdel mod syd der ender blindt. Ældre vejbelægning med græsrabatter i begge vejsider.		
Resultat	Kan vejanlægget nedklassificeres i dets nuværende stand:	<input checked="" type="checkbox"/> Ja	<input type="checkbox"/> Nej
	Er der konstateret trafikfarlige forhold:	<input type="checkbox"/> Ja	<input checked="" type="checkbox"/> Nej
	Evt. andre forhold, som må udbedres før nedklassificering	<input type="checkbox"/> Ja	<input checked="" type="checkbox"/> Nej
Noter	Retablering efter ledningsgrave - er der løbende sager:	<input type="checkbox"/> Ja	<input checked="" type="checkbox"/> Nej
	<i>Oplysninger om konstaterede trafikfarlige forhold eller andre forhold, som må udbedres før nedklassificering, og forventet tidspunkt for istandsættelse.</i>		
	Dato	15-04-2020	
		 _____ Underskrift	
	Dato	_____ Underskrift	

SWECO 

Underskrift

Underskrift

1640000009

s1233 k41 j91732 s9af86

Bilag 1.1



TEKNIK OG MILJØ
Aarhus Kommune

Vejnavn	Gartnerparken 27-37
Vejnr.	7512436-3
Start ved	Gartnerparken

Belægninger

Afkrydses i Ja eller nej

Kørebane:

- | | | | | | | |
|-------------------------------------|--------------------------|---|----|----------|-----|---------|
| <input checked="" type="checkbox"/> | Bituminøs belægning: | Egnet for nedklassificering: | Ja | X | Nej | Bilag 2 |
| <input type="checkbox"/> | Sten- og flisebelægning: | Egnet for nedklassificering: | Ja | | Nej | Bilag 3 |
| <input type="checkbox"/> | Grusbelægning: | Istandsættelse jf. vejreglen for vedligehold af færdselsarealet | | | | |

Fortove / kantsten:

- | | | | | | | |
|--------------------------|--------------------------|---|----|--|-----|---------|
| <input type="checkbox"/> | Bituminøs belægning: | Egnet for nedklassificering: | Ja | | Nej | Bilag 2 |
| <input type="checkbox"/> | Sten- og flisebelægning: | Egnet for nedklassificering: | Ja | | Nej | Bilag 3 |
| <input type="checkbox"/> | Grusbelægning: | Istandsættelse jf. vejreglen for vedligehold af færdselsarealet | | | | |

Afvanding

- | | | | | | | |
|-------------------------------------|---------------------|------------------------------|----|----------|-----|-----------|
| <input type="checkbox"/> | Brønde | Egnet for nedklassificering: | Ja | | Nej | Bilag 4.1 |
| <input type="checkbox"/> | Ledninger | Egnet for nedklassificering: | Ja | | Nej | Bilag 4.2 |
| <input checked="" type="checkbox"/> | Rabat/trug og grøft | Egnet for nedklassificering: | Ja | X | Nej | Bilag 4.3 |

Vejens udstyr

- | | | | | | | |
|--------------------------|---|------------------------------|----|--|-----|---------|
| <input type="checkbox"/> | Autoværn, skilte, kørebaneafmærkning, små bygværker mv. | | | | | |
| <input type="checkbox"/> | | Egnet for nedklassificering: | Ja | | Nej | Bilag 6 |

Øvrige forhold

- | | | | | | | |
|--------------------------|------------------|---|----|--|-----|--|
| <input type="checkbox"/> | Bevoksning m.v.: | Er bevoksningen til fare eller gene for færdslen: | Ja | | Nej | |
|--------------------------|------------------|---|----|--|-----|--|

1740000008

s1235 k41 j91732 s11af86

Bilag 2.1

Vurderingsskema: asfaltbelægning



TEKNIK OG MILJØ
Aarhus Kommune

			Fra - til			
Vejnavn	Gartnerparken 27-37					
Vejnr.	7512436-3		Sweco nr.	7512436-3		
Station 0	Gartnerparken					
Areal	585 m2.					
Vejlængde	117 m.					
Trafikklasse	T1		Levetid ny	28 år.		
			Levetid nu	17,8 år.		63,5
			Levetid efter udbedring af afskal. Og slaghuller	17,8 år.		63,5
Skadestype	Bedømmelse					
	Hvad registreres		Skadens omfang		Skades- faktor	Skadesgrad (4)
			Abs. Mål	%		
Langsgående revner	Samlet længde af langsgående revner bredere end 0.5 cm	5	m.	4,3	2	8,55
				af vejens længde		
Samlingsrevner	Samlet længde af revner (bredere end 0.5 cm) der optræder i	0	m.	0,0	1,5	0,00
	asfalsamlinger			af vejens længde		
Krakeleringer	Samlet areal af krakelerede områder	0	m2.	0,0	14	0,00
				af vejens areal		
Afskalninger	Samlet areal af afskalninger	0	m2.	0,0	18	0,00
				af vejens areal		
Slaghuller	Samlet areal af Slaghuller	0	m2.	0,0	30	0,00
				af vejens areal		
Lunker og sætninger (1)	Samlet areal af områder med lunke og sætninger, der har en dybde på 2 cm eller mere	0	m2.	0,0	17	0,00
				af vejens areal		
Sporkøring (2)	Samlet længde af sporkøring med en dybde på 2 cm eller mere	0	m.	0,0	1	
				af vejens længde		
Udtørring (stentab)	Udtørring >= 70 % eller omfattende stentab	0	m2.	20,0	5	100,00
				af vejens areal		
Lapper - pletvise	Samlet areal af lapper	0	m2.	0,0	8	0,00
				af vejens areal		
Andre Lapper (3)	Samlet areal af lapper	0	m2.	0,0	1	0,00
				af vejens areal		
	Skadessum total (5)					108,55
	Skadessum efter udbedring af slaghuller og afskalninger (6)					108,55

1840000007

s1237 k41 j91732 s13af86

Bilag 3

Eftersyn: Sten - og flisebelægninger



TEKNIK OG MILJØ
Aarhus Kommune

Vejnavn	Gartnerparken 27-37		
Vejnr.	7512436-3		
Start ved	Gartnerparken		
Egnethed for nedklassificering:			
Overholder tilstanden af alle elementer de anførte krav:	<input type="checkbox"/> Ja	<input type="checkbox"/> Nej	
Er der konstateret trafikfarlige forhold:	<input type="checkbox"/> Ja	<input type="checkbox"/> Nej	
Påtænkte udbedningsarbejder: (Afskalninger og slaghuller skal altid udbedres inden aflevering)			
Besigtigelse	Dato:	<u>04-03-2020</u>	Initialer: <u>JPP</u>
Besigtigelsesform	Visuel	X	Foto
			Videoptagelse
			Andet _____
Beskrivelse af type, beliggenhed og omfang:			
	Sider m fortov/kantsten		Rækker fliser
Fortovslængde:	0	0 meter	Antal fliser 0 0 Stk.
Fortovsareal:		0 m2.	
Kantstenslængde:	0	0 meter	Antal kantsten 0 0 Stk.
Antal nedløbsriste:		8	
År for Etablering (hvis kendt):	_____		
(Evt henvisning til tegning/bilag)			
Klassificering i henhold til trafikbelastning:			
Trafikklasse	T0		
T0 =	Fortove og cykelstier		
T1 =	Mindre end 1 lastbil på vejen pr. døgn		
T2 let =	1 - 10 lastbiler på vejen pr. døgn		
T2 tung =	1 - 10 lastbiler på vejen pr. døgn		

1940000006

s1239 k41 j91732 s15af86

Bilag 3.1

Vurderingskema: Sten- og flisebelægninger



TEKNIK OG MILJØ
Aarhus Kommune

Vejnavn	Gartnerparken 27-37				
Vejnr.	7512436-3				
Start ved	Gartnerparken				
Besigtigelse	Dato:	04-03-2020		Initialer:	JPP
Besigtigelsesform	Visuel	X	Foto	Videoptagelse	Andet
Skadestyper	Bedømmelse (1)				Bemærkninger
	Alvorlighed	Omfang		Krav	
		Abs. Mål	%		
Kanter	Kant > 3 cm	m	0	Må ikke forekomme	
Lunker og sætninger	Dybde > 4 cm	m ²	0	Max 10 %	
Knækkede fliser	Alle	Stk	0	Max 25 %	
Afskalninger	Alle	Stk	0	Max 10 %	
Manglende sten og fliser	Alle	Stk	0	Må ikke forekomme	
Manglende fugemateriale	Dybde > 2 cm	m ²	0	Max 2 %	
Defekte kantsten (2)	Skadestype 1	Stk	0	Må ikke forekomme	
Ujævnt kantstensforløb (3)	Vertikalt > 2 cm Horisontalt > 5 cm	m	0	Må ikke forekomme	
Ujævnt kantstensforløb (4)	Bortledning af vand til riste	m	0	Ingen opstuvning over kantsten	
Skader ved riste, dæksler o.l.	Alle	Stk	0	Skal kunne afvande	
Noter:					
Trafikklasse	T0				
T0 =	Fortove og cykelstier				

2040000002

s1241 k41 j91732 s17af86

Bilag 4.1

Eftersyn: Afvanding - Nedløbsbrønde



TEKNIK OG MILJØ
Aarhus Kommune

Vejnavn	Gartnerparken 27-37		
Vejnr.	7512436-3		
Start ved	Gartnerparken		
Egnethed for nedklassificering:			
Kan tilstanden af alle elementer placeres i kategori (a) eller (b):			
	<input type="checkbox"/> Ja	<input type="checkbox"/> Nej	
Er der konstateret trafikfarlige forhold:			
	<input type="checkbox"/> Ja	<input type="checkbox"/> Nej	
Påtænkte udbedningsarbejder:			
Besigtigelse	Dato:	<u>04-03-2020</u>	Initialer: <u>JPP</u>
Besigtigelsesform	Visuel	X Foto	Videoptagelse Andet _____
Beskrivelse af type , dimension, beliggenhed og omfang:			
Årstal for etablering: <u>Ukendt</u>			
(Evt henvisning til tegning/bilag)			
Tilstand:			
	Materiale:	Tilstand(1):	Bemærkning:
Rist		<input type="checkbox"/> (a) God, som ny <input type="checkbox"/> (b) Mindre god, men funktionsduelig <input type="checkbox"/> (c) Dårlig, ikke funktionsduelig	
Brønddel	<input type="checkbox"/> Plast <input type="checkbox"/> Beton <input type="checkbox"/> Andet	<input type="checkbox"/> (a) God, som ny <input type="checkbox"/> (b) Mindre god, men funktionsduelig <input type="checkbox"/> (c) Dårlig, ikke funktionsduelig	
Noter:			

2140000001

s1243 k41 j91732 s19af86

Bilag 4.2

Eftersyn: Afvanding - Stikledninger



TEKNIK OG MILJØ
Aarhus Kommune

Vejnavn	Gartnerparken 27-37		
Vejnr.	7512436-3		
Start ved	Gartnerparken		
Egnethed for nedklassificering:			
Kan tilstanden af alle elementer placeres i kategori (a) eller (b):			
	<input type="checkbox"/> Ja	<input type="checkbox"/> Nej	
Er der konstateret trafikfarlige forhold:			
	<input type="checkbox"/> Ja	<input type="checkbox"/> Nej	
Påtænkte udbedningsarbejder:			
Besigtigelse	Dato:	<u>04-03-2020</u>	Initialer: <u>JPP</u>
Besigtigelsesform	Visuel	X Foto	Videoptagelse Andet _____
Beskrivelse af type , dimension, beliggenhed og omfang:			
Årstal for etablering: <u>Ukendt</u>			
(Evt henvisning til tegning/bilag)			
Tilstand:			
	Materiale:	Tilstand(1):	Bemærkning:
Stikledning	<input type="checkbox"/> Plast <input type="checkbox"/> Beton <input type="checkbox"/> Andet	<input type="checkbox"/> (a) God, som ny <input type="checkbox"/> (b) Mindre god, men funktionsduelig <input type="checkbox"/> (c) Dårlig, ikke funktionsduelig	
Drænledning	<input type="checkbox"/> Plast <input type="checkbox"/> Beton <input type="checkbox"/> Andet	<input type="checkbox"/> (a) God, som ny <input type="checkbox"/> (b) Mindre god, men funktionsduelig <input type="checkbox"/> (c) Dårlig, ikke funktionsduelig	
Noter:			
Afvandesoverfladevand fra tilstødende ejendomme til grøft, trug eller rabat: <input type="checkbox"/> Ja <input type="checkbox"/> Nej			

2240000000

s1245 k41 j91732 s21af86

Bilag 4.3

Eftersyn: Afvanding - rabatter og grøfter



TEKNIK OG MILJØ
Aarhus Kommune

Vejnavn	Gartnerparken 27-37		
Vejnr.	7512436-3		
Start ved	Gartnerparken		
Egnethed for nedklassificering:			
Kan tilstanden af alle elementer placeres i kategori (a) eller (b):			
	<input checked="" type="checkbox"/> Ja	<input type="checkbox"/> Nej	
Er der konstateret trafikfarlige forhold:			
	<input type="checkbox"/> Ja	<input checked="" type="checkbox"/> Nej	
Påtænkte udbedringsarbejder:			
Besigtigelse	Dato:	<u>04-03-2020</u>	Initialer: <u>JPP</u>
Besigtigelsesform	Visuel	Foto	Videoptagelse Andet _____
Beskrivelse af type , dimension, beliggenhed og omfang:			
Årstal for etablering: _____			
(Evt henvisning til tegning/bilag)			
Tilstand:			
	Materiale:	Tilstand(1):	Bemærkning:
Rabat/trug:		<input type="checkbox"/> (a) God, som ny <input checked="" type="checkbox"/> (b) Mindre god, men funktionsduelig <input type="checkbox"/> (c) Dårlig, ikke funktionsduelig	
Grøft:		<input type="checkbox"/> (a) God, som ny <input type="checkbox"/> (b) Mindre god, men funktionsduelig <input type="checkbox"/> (c) Dårlig, ikke funktionsduelig	
Noter:			

2340000009

s1247 k41 j 91732 s23af86

Bilag 6

Eftersyn: Vejens udstyr



TEKNIK OG MILJØ
Aarhus Kommune

Vejnavn	Gartnerparken 27-37		
Vejnr.	7512436-3		
Start ved	Gartnerparken		
Egnethed for nedklassificering:			
Kan tilstanden af alle elementer placeres i kategori (a) eller (b):			
	<input type="checkbox"/> Ja	<input type="checkbox"/> Nej	
Er der konstateret trafikfarlige forhold:			
	<input type="checkbox"/> Ja	<input type="checkbox"/> Nej	
Påtænkte udbedningsarbejder:			
Besigtigelse	Dato:	<u>04-03-2020</u>	Initialer: <u>JPP</u>
Besigtigelsesform	Visuel	X	Foto
			Videoptagelse
			Andet _____
Beskrivelse af element:			
Årstal for etablering: _____			
(Evt henvisning til tegning/bilag)			
Tilstand:			
	Omfang (%):	Bemærkning:	
<input type="checkbox"/> (a) God, som ny	_____	_____	
<input type="checkbox"/> (b) Mindre god, men funktionsduelig	_____	_____	
<input type="checkbox"/> (c) Dårlig, ikke funktionsduelig	_____	_____	
Noter:			

2440000008

s1249 k41 j91732 s25af86

Bilag 2

Eftersyn: Bituminøse belægninger



TEKNIK OG MILJØ
Aarhus Kommune

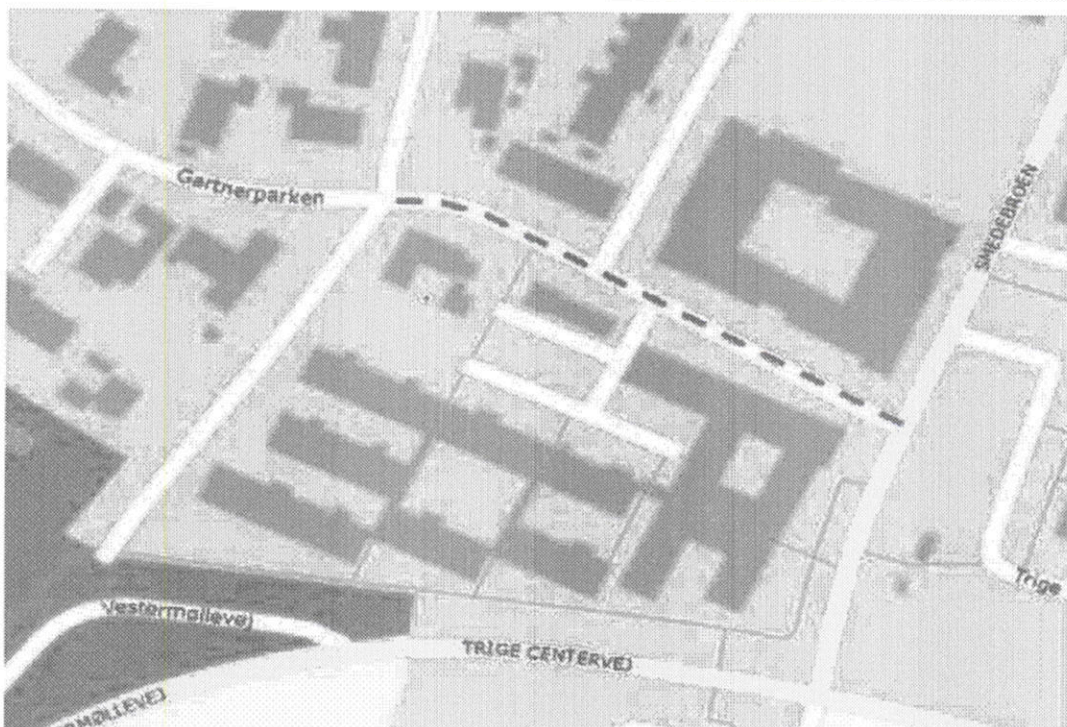
Vejnavn	Gartnerparken 1-22 st 0 til st 143		
Vejnr.	7512436		
Start ved	Smedebroen		
Egnethed for nedklassificering:			
Beregnet restlevetid efter udbedring af slaghuller og afskalninger:		73,11 %	
Er den beregnede restlevetid efter udbedring af slaghuller og afskalninger større end 25 % af den teoretiske, tekniske levetid:		<input checked="" type="checkbox"/> Ja	<input type="checkbox"/> Nej
Er der konstateret trafikfarlige forhold:		<input type="checkbox"/> Ja	<input checked="" type="checkbox"/> Nej
Påtænkte udbedringsarbejder:			
(Afskalninger og slaghuller skal altid udbedres inden aflevering)			
Retablering ud for indkørsel til 4a til 4p på 12 m2 færdiggøres.			
Besigtigelse	Dato:	<u>04-03-2020</u>	Initialer: <u>JPP</u>
Besigtigelsesform	Visuel	X Foto	Videoptagelse
Beskrivelse af type, beliggenhed og omfang:			
Vejens længde:	<u>143</u> meter		
Vejens areal:	<u>786,5</u> kvadratmeter		
År for udlægning af slidlag (hvis kendt):	<u> </u>		
(Evt henvisning til tegning/bilag)			
Klassificering i henhold til trafikbelastning:			
Trafikklasse	T1		
T0 =	Fortove og cykelstier		
T1 =	Mindre end 1 lastbil på vejen pr. døgn		
T2 let =	1 - 10 lastbiler på vejen pr. døgn		
T2 tung =	1 - 10 lastbiler på vejen pr. døgn		

2540000007

s1251 k41 j91732 s27af86

Tilstandsrapporter

Gartnerparken 1-22 st 0 til st 143



TEKNIK OG MILJØ
Aarhus Kommune

2640000006

s1253 k41 j91732 s29af86


Tilstandsrapport



TEKNIK OG MILJØ
Aarhus Kommune

Udarbejdet i henhold til :

<https://www.aarhus.dk/media/12106/saadan-belyses-vejens-tilstand.pdf>

Vejnavn	Gartnerparken 1-22 st 0 til st 143
Vejnr.	7512436,00
Start ved	Smedebroen
Beskrivelse af vejanlægget	Ældre vejanlæg med kantsten og fortov i begge vejsider på første halvdel af vejen og kun rabatter på sidste halvdel af vejen
Resultat	<p>Kan vejanlægget nedklassificeres i dets nuværende stand: <input type="checkbox"/> Ja <input checked="" type="checkbox"/> Nej</p> <p>Er der konstateret trafikfarlige forhold: <input type="checkbox"/> Ja <input checked="" type="checkbox"/> Nej</p> <p>Evt. andre forhold, som må udbedres før nedklassificering <input type="checkbox"/> Ja <input checked="" type="checkbox"/> Nej</p>
Noter	<p>Retablering efter ledningsgrave - er der løbende sager: <input checked="" type="checkbox"/> Ja <input type="checkbox"/> Nej</p> <p><i>Oplysninger om konstaterede trafikfarlige forhold eller andre forhold, som må udbedres før nedklassificering, og forventet tidspunkt for istandsættelse.</i></p> <p>Retablering ud for indkørsel til 4a til 4p på 12 m2 færdiggøres. 8 defekte kantsten rettes/udskiftes. 4m chaussesten rettes op.</p>
	Dato 15-04-2020  _____ Underskrift
	Dato _____ Underskrift

SWECO 

2740000005

s1255 k41 j91732 s31af86

Bilag 1.1



TEKNIK OG MILJØ
Aarhus Kommune

Vejnavn	Gartnerparken 1-22 st 0 til st 143
Vejnr.	7512436,00
Start ved	Smedebroen

Belægninger

Afkrydses i Ja eller nej

Kørebane:

- | | | | | | | |
|-------------------------------------|--------------------------|---|----|---|-----|---------|
| <input checked="" type="checkbox"/> | Bituminøs belægning: | Egnet for nedklassificering: | Ja | X | Nej | Bilag 2 |
| <input type="checkbox"/> | Sten- og flisebelægning: | Egnet for nedklassificering: | Ja | | Nej | Bilag 3 |
| <input type="checkbox"/> | Grusbelægning: | Istandsættelse jf. vejreglen for vedligehold af færdselsarealet | | | | |

Fortove / kantsten:

- | | | | | | | |
|-------------------------------------|--------------------------|---|----|--|-----|-----------|
| <input type="checkbox"/> | Bituminøs belægning: | Egnet for nedklassificering: | Ja | | Nej | Bilag 2 |
| <input checked="" type="checkbox"/> | Sten- og flisebelægning: | Egnet for nedklassificering: | Ja | | Nej | X Bilag 3 |
| <input type="checkbox"/> | Grusbelægning: | Istandsættelse jf. vejreglen for vedligehold af færdselsarealet | | | | |

Afvanding

- | | | | | | | |
|-------------------------------------|---------------------|------------------------------|----|---|-----|-----------|
| <input checked="" type="checkbox"/> | Brønde | Egnet for nedklassificering: | Ja | X | Nej | Bilag 4.1 |
| <input checked="" type="checkbox"/> | Ledninger | Egnet for nedklassificering: | Ja | X | Nej | Bilag 4.2 |
| <input checked="" type="checkbox"/> | Rabat/trug og grøft | Egnet for nedklassificering: | Ja | X | Nej | Bilag 4.3 |

Vejens udstyr

- | | | | | | | |
|-------------------------------------|---|------------------------------|----|---|-----|---------|
| <input checked="" type="checkbox"/> | Autoværn, skilte, kørebaneafmærkning, små bygværker mv. | | | | | |
| <input type="checkbox"/> | | Egnet for nedklassificering: | Ja | X | Nej | Bilag 6 |

Øvrige forhold

- | | | | | | | |
|--------------------------|------------------|---|----|--|-----|--|
| <input type="checkbox"/> | Bevoksning m.v.: | Er bevoksningen til fare eller gene for færdslen: | Ja | | Nej | |
|--------------------------|------------------|---|----|--|-----|--|

2840000004

s1257 k41 j 91732 s33af86

Bilag 2.1

Vurderingsskema: asfaltbelægning



TEKNIK OG MILJØ
Aarhus Kommune

			Fra - til			
Vejnavn	Gartnerparken 1-22 st 0 til st 143					
Vejnr.	7512436		Sweco nr.	7512436		
Station 0	Smedebroen					
Areal	1476	m2.				
Vejlængde	346	m.				
Trafikklasse	T1		Levetid ny	28 år.		
			Levetid nu	20,5 år.		73,1
			Levetid efter udbedring af afskal. Og slaghuller	20,5 år.		73,1
Skadestype	Bedømmelse					
	Hvad registreres		Skadens omfang		Skadesfaktor	Skadesgrad (4)
			Abs. Mål	%		
Langsgående revner	Samlet længde af langsgående revner bredere end 0.5 cm	33	m.	9,5	2	19,08
				af vejens længde		
Samlingsrevner	Samlet længde af revner (bredere end 0.5 cm) der optræder i asfaltsamlinger	0	m.	0,0	1,5	0,00
				af vejens længde		
Krakeleringer	Samlet areal af krakelerede områder	0	m2.	0,0	14	0,00
				af vejens areal		
Afskalninger	Samlet areal af afskalninger	0	m2.	0,0	18	0,00
				af vejens areal		
Slaghuller	Samlet areal af Slaghuller	0	m2.	0,0	30	0,00
				af vejens areal		
Lunker og sætninger (1)	Samlet areal af områder med lunker og sætninger, der har en dybde på 2 cm eller mere	0	m2.	0,0	17	0,00
				af vejens areal		
Sporkøring (2)	Samlet længde af sporkøring med en dybde på 2 cm eller mere	0	m.	0,0	1	
				af vejens længde		
Udtørring (stentab)	Udtørring >= 70 % eller omfattende stentab	20	m2.	1,4	5	6,78
				af vejens areal		
Lapper - pletvise	Samlet areal af lapper	12	m2.	0,8	8	6,50
				af vejens areal		
Andre Lapper (3)	Samlet areal af lapper	0	m2.	0,0	1	0,00
				af vejens areal		
	Skadessum total (5)					32,35
	Skadessum efter udbedring af slaghuller og afskalninger (6)					32,35

2940000003

s1259 k41 j91732 s35af86

Bilag 3

Eftersyn: Sten - og flisebelægninger



TEKNIK OG MILJØ
Aarhus Kommune

Vejnavn	Gartnerparken 1-22 st 0 til st 143		
Vejnr.	7512436		
Start ved	Smedebroen		
Egnethed for nedklassificering:			
Overholder tilstanden af alle elementer de anførte krav:	<input type="checkbox"/> Ja	<input checked="" type="checkbox"/> Nej	
Er der konstateret trafikfarlige forhold:	<input type="checkbox"/> Ja	<input checked="" type="checkbox"/> Nej	
Påtænkte udbedningsarbejder:			
(Afskalninger og slaghuller skal altid udbedres inden aflevering)			
8 defekte kantsten rettes/udskiftes. 4m chaussese sten rettes op.			
Besigtigelse	Dato:	<u>04-03-2020</u>	Initialer: <u>JPP</u>
Besigtigelsesform	Visuel <input checked="" type="checkbox"/>	Foto	Videoptagelse <input type="checkbox"/> Andet <input type="checkbox"/>
Beskrivelse af type, beliggenhed og omfang:			
	Sider m fortov/kantsten	Rækker fliser	
Fortovslængde:	2 <u>142</u> meter	Antal fliser	2 568 Stk.
Fortovsareal:	<u>284</u> m2.		
Kantstenslængde:	2 <u>142</u> meter	Antal kantsten	284 Stk.
Antal nedløbsriste:	<u>6</u>		
År for Etablering (hvis kendt):	<u> </u>		
(Evt henvisning til tegning/bilag)			
Klassificering i henhold til trafikbelastning:			
Trafikklasse	T0		
T0 =	Fortove og cykelstier		
T1 =	Mindre end 1 lastbil på vejen pr. døgn		
T2 let =	1 - 10 lastbiler på vejen pr. døgn		
T2 tung =	1 - 10 lastbiler på vejen pr. døgn		

3040000009

s1261 k41 j91732 s37af86

Bilag 3.1

Vurderingsskema: Sten- og flisebelægninger



TEKNIK OG MILJØ
Aarhus Kommune

Vejnavn	Gartnerparken 1-22 st 0 til st 143				
Vejnr.	7512436,00				
Start ved	Smedebroen				
Besigtigelse	Dato:	04-03-2020		Initialer:	JPP
Besigtigelsesform	Visuel	X	Foto	Videoptagelse	Andet _____
Skadestyper	Bedømmelse (1)				Bemærkninger
	Alvorlighed	Omfang		Krav	
		Abs. Mål	%		
Kanter	Kant > 3 cm	m	4	2,817	Må ikke forekomme Chaussesten står lavt
Lunker og sætninger	Dybde > 4 cm	m ²	2,2	0,775	Max 10 %
Knækkede fliser	Alle	Stk	4	0,704	Max 25 %
Afskalninger	Alle	Stk	0	0	Max 10 %
Manglende sten og fliser	Alle	Stk	0	0	Må ikke forekomme
Manglende fugemateriale	Dybde > 2 cm	m ²	0	0	Max 2 %
Defekte kantsten (2)	Skadestype 1	Stk	3	1,056	Må ikke forekomme
Ujævnt kantstensforløb (3)	Vertikalt > 2 cm Horisontalt > 5 cm	m	6	4,225	Må ikke forekomme
Ujævnt kantstensforløb (4)	Bortledning af vand til riste	m	0	0	Ingen opstuvning over kantsten
Skader ved riste, dæksler o.l.	Alle	Stk	0	0	Skal kunne afvande
Noter:					
Trafikklasse	T0				
T0 =	Fortove og cykelstier				

31140000008

s1263 k41 j91732 s39af86

Bilag 4.1

Eftersyn: Afvanding - Nedløbsbrønde



TEKNIK OG MILJØ
Aarhus Kommune

Vejnavn	Gartnerparken 1-22 st 0 til st 143		
Vejnr.	7512436		
Start ved	Smedebroen		
Egnethed for nedklassificering:			
Kan tilstanden af alle elementer placeres i kategori (a) eller (b):			
	<input checked="" type="checkbox"/> Ja	<input type="checkbox"/> Nej	
Er der konstateret trafikfarlige forhold:			
	<input type="checkbox"/> Ja	<input checked="" type="checkbox"/> Nej	
Påtænkte udbedningsarbejder:			
Besigtigelse	Dato:	<u>04-03-2020</u>	Initialer: <u>JPP</u>
Besigtigelsesform	Visuel	X Foto	Videoptagelse Andet _____
Beskrivelse af type , dimension, beliggenhed og omfang:			
Årstal for etablering: <u>Ukendt</u>			
(Evt henvisning til tegning/bilag)			
Tilstand:			
	Materiale:	Tilstand(1):	Bemærkning:
Rist		<input checked="" type="checkbox"/> (a) God, som ny <input type="checkbox"/> (b) Mindre god, men funktionsduelig <input type="checkbox"/> (c) Dårlig, ikke funktionsduelig	
Brønddel	<input type="checkbox"/> Plast <input checked="" type="checkbox"/> Beton <input type="checkbox"/> Andet	<input checked="" type="checkbox"/> (a) God, som ny <input type="checkbox"/> (b) Mindre god, men funktionsduelig <input type="checkbox"/> (c) Dårlig, ikke funktionsduelig	
Noter:			

3240000007

s1265 k41 j91732 s41af86

Bilag 4.2

Eftersyn: Afvanding - Stikledninger



TEKNIK OG MILJØ
Aarhus Kommune

Vejnavn	Gartnerparken 1-22 st 0 til st 143		
Vejnr.	7512436		
Start ved	Smedebroen		
Egnethed for nedklassificering:			
Kan tilstanden af alle elementer placeres i kategori (a) eller (b):			
	<input checked="" type="checkbox"/> Ja	<input type="checkbox"/> Nej	
Er der konstateret trafikfarlige forhold:			
	<input type="checkbox"/> Ja	<input checked="" type="checkbox"/> Nej	
Påtænkte udbedringsarbejder:			
Besigtigelse	Dato:	<u>04-03-2020</u>	Initialer: <u>JPP</u>
Besigtigelsesform	Visuel	X Foto	Videoptagelse Andet _____
Beskrivelse af type , dimension, beliggenhed og omfang:			
Årstal for etablering: <u>Ukendt</u>			
(Evt henvisning til tegning/bilag)			
Tilstand:			
	Materiale:	Tilstand(1):	Bemærkning:
Stikledning	<input type="checkbox"/> Plast <input checked="" type="checkbox"/> Beton <input type="checkbox"/> Andet	<input checked="" type="checkbox"/> (a) God, som ny <input type="checkbox"/> (b) Mindre god, men funktionsduelig <input type="checkbox"/> (c) Dårlig, ikke funktionsduelig	
Drænledning	<input type="checkbox"/> Plast <input type="checkbox"/> Beton <input type="checkbox"/> Andet	<input type="checkbox"/> (a) God, som ny <input type="checkbox"/> (b) Mindre god, men funktionsduelig <input type="checkbox"/> (c) Dårlig, ikke funktionsduelig	
Noter:			
Afvandesoverfladevand fra tilstødende ejendomme til grøft, trug eller rabat: <input type="checkbox"/> Ja <input checked="" type="checkbox"/> Nej			

3340000006

s1267 k41 j91732 s43af86

Bilag 4.3

Eftersyn: Afvanding - rabatter og grøfter



TEKNIK OG MILJØ
Aarhus Kommune

Vejnavn	Gartnerparken 1-22 st 0 til st 143		
Vejnr.	7512436		
Start ved	Smedebroen		
Egnethed for nedklassificering:			
Kan tilstanden af alle elementer placeres i kategori (a) eller (b):			
	<input checked="" type="checkbox"/> Ja	<input type="checkbox"/> Nej	
Er der konstateret trafikfarlige forhold:			
	<input type="checkbox"/> Ja	<input checked="" type="checkbox"/> Nej	
Påtænkte udbedningsarbejder:			
Besigtigelse	Dato:	<u>04-03-2020</u>	Initialer: <u>JPP</u>
Besigtigelsesform	Visuel	Foto	Videoptagelse Andet _____
Beskrivelse af type , dimension, beliggenhed og omfang:			
Årstal for etablering: _____			
(Evt henvisning til tegning/bilag)			
Tilstand:	Materiale:	Tilstand(1):	Bemærkning:
Rabat/trug:		<input type="checkbox"/> (a) God, som ny <input checked="" type="checkbox"/> (b) Mindre god, men funktionsduelig <input type="checkbox"/> (c) Dårlig, ikke funktionsduelig	
Grøft:		<input type="checkbox"/> (a) God, som ny <input type="checkbox"/> (b) Mindre god, men funktionsduelig <input type="checkbox"/> (c) Dårlig, ikke funktionsduelig	
Noter:			

3440000005

s1269 k41 j91732 s45af86

Bilag 6

Eftersyn: Vejens udstyr



TEKNIK OG MILJØ
Aarhus Kommune

Vejnavn	Gartnerparken 1-22 st 0 til st 143		
Vejnr.	7512436		
Start ved	Smedebroen		
Egnethed for nedklassificering:			
Kan tilstanden af alle elementer placeres i kategori (a) eller (b):			
	<input checked="" type="checkbox"/> Ja	<input type="checkbox"/> Nej	
Er der konstateret trafikfarlige forhold:			
	<input type="checkbox"/> Ja	<input checked="" type="checkbox"/> Nej	
Påtænkte udbedningsarbejder:			
Besigtigelse	Dato:	<u>04-03-2020</u>	Initialer: <u>JPP</u>
Besigtigelsesform	Visuel	X	Foto
			Videoptagelse
			Andet _____
Beskrivelse af element:			
Årstal for etablering: _____			
(Evt henvisning til tegning/bilag)			
Tilstand:			
		Omfang (%):	Bemærkning:
<input checked="" type="checkbox"/> (a) God, som ny		100	_____
<input type="checkbox"/> (b) Mindre god, men funktionsduelig		_____	_____
<input type="checkbox"/> (c) Dårlig, ikke funktionsduelig		_____	_____
Noter:			

3540000004

s1271 k41 j91732 s47af86

Bilag 2

Eftersyn: Bituminøse belægninger



TEKNIK OG MILJØ
Aarhus Kommune

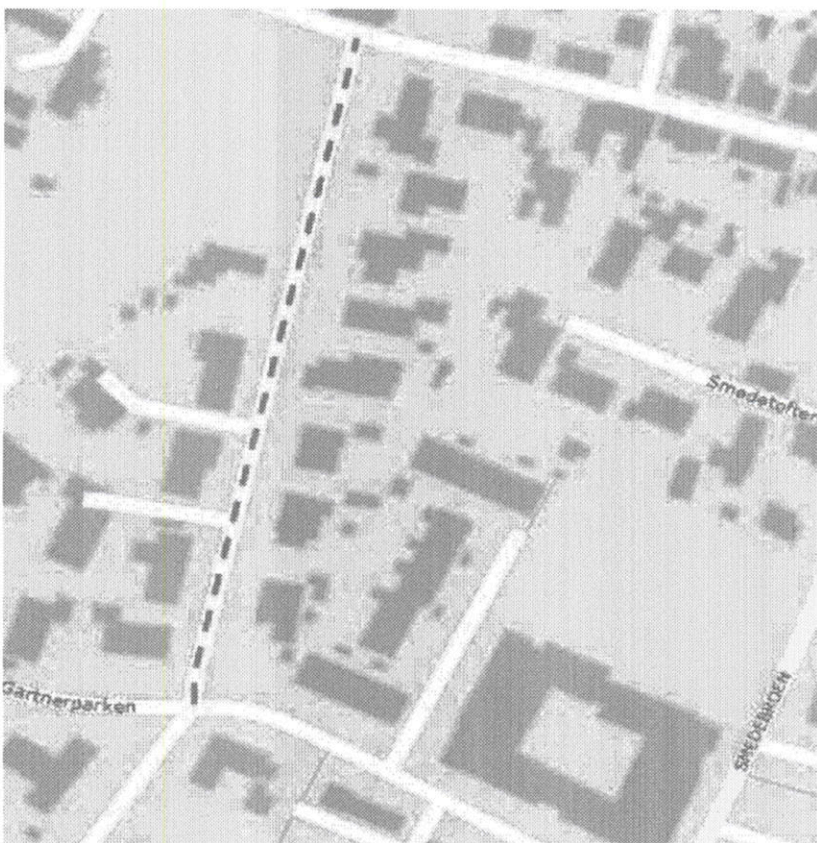
Vejnavn	Gartnerparken 1-22 st 143 til st 346		
Vejnr.	7512436		
Start ved	Smedebroen		
Egnethed for nedklassificering:			
Beregnet restlevetid efter udbedring af slaghuller og afskalninger:	71,01 %		
Er den beregnede restlevetid efter udbedring af slaghuller og afskalninger større end 25 % af den teoretiske, tekniske levetid:	<input checked="" type="checkbox"/> Ja	<input type="checkbox"/> Nej	
Er der konstateret trafikfarlige forhold:	<input type="checkbox"/> Ja	<input checked="" type="checkbox"/> Nej	
Påtænkte udbedringsarbejder:			
(Afskalninger og slaghuller skal altid udbedres inden aflevering)			
Vejen får nyt asfaltslidlag i maj 2020.			
Besigtigelse	Dato:	<u>04-03-2020</u>	Initialer: <u>JPP</u>
Besigtigelsesform	Visuel	X Foto	Videoptagelse
Beskrivelse af type, beliggenhed og omfang:			
Vejens længde:	<u>203</u> meter		
Vejens areal:	<u>1167</u> kvadratmeter		
År for udlægning af slidlag (hvis kendt):	<u>forventet i 2020</u>		
(Evt henvisning til tegning/bilag)			
Klassificering i henhold til trafikbelastning:			
Trafikklasse	T1		
T0 =	Fortove og cykelstier		
T1 =	Mindre end 1 lastbil på vejen pr. døgn		
T2 let =	1 - 10 lastbiler på vejen pr. døgn		
T2 tung =	1 - 10 lastbiler på vejen pr. døgn		

3640000003

s1273 k41 j91732 s49af86

Tilstandsrapporter

Gartnerparken 1-22 st 143 til st 346



TEKNIK OG MILJØ
Aarhus Kommune

3740000002

s1275 k41 j91732 s51af86


Tilstandsrapport



TEKNIK OG MILJØ
Aarhus Kommune

Udarbejdet i henhold til :

<https://www.aarhus.dk/media/12106/saadan-belyses-vejens-tilstand.pdf>

Vejnavn	Gartnerparken 1-22 st 143 til st 346		
Vejnr.	7512436,00		
Start ved	Smedebroen		
Beskrivelse af vejanlægget	vejdel mod nord fra stamvej Gartnerparken. Nyudlagt med uafdækket asfaltbærelag. kantsten og Asfaltfortov på en del afstrækningen. Ældre kantsten og ældre asfaltfortov på en del afstrækningen.		Nye
Resultat	Kan vejanlægget nedklassificeres i dets nuværende stand: <input checked="" type="checkbox"/> Ja <input type="checkbox"/> Nej Er der konstateret trafikfarlige forhold: <input type="checkbox"/> Ja <input checked="" type="checkbox"/> Nej Evt. andre forhold, som må udbedres før nedklassificering <input type="checkbox"/> Ja <input checked="" type="checkbox"/> Nej		
Noter	Retablering efter ledningsgrave - er der løbende sager: <input checked="" type="checkbox"/> Ja <input type="checkbox"/> Nej <i>Oplysninger om konstaterede trafikfarlige forhold eller andre forhold, som må udbedres før nedklassificering, og forventet tidspunkt for istandsættelse.</i> Retablering efter ledningsgrave - ud for nr 24 B ikke færdiggjort i vej og fortov. Udbedres i 2020. Kørebane får nyt asfaltslidlag i maj 2020.		
	Dato	15-04-2020	
		 _____ Underskrift	
	Dato	_____	

		Underskrift	

SWECO 

3840000001

s1277 k41 j91732 s53af86

Bilag 1.1



TEKNIK OG MILJØ
Aarhus Kommune

Vejnavn	Gartnerparken 1-22 st 143 til st 346
Vejnr.	7512436,00
Start ved	Smedebroen

Belægninger

Afkrydses i Ja eller nej

Kørebane:

- | | | | | | | |
|-------------------------------------|--------------------------|---|----|---|-----|---------|
| <input checked="" type="checkbox"/> | Bituminøs belægning: | Egnet for nedklassificering: | Ja | X | Nej | Bilag 2 |
| <input type="checkbox"/> | Sten- og flisebelægning: | Egnet for nedklassificering: | Ja | | Nej | Bilag 3 |
| <input type="checkbox"/> | Grusbelægning: | Istandsættelse jf. vejreglen for vedligehold af færdselsarealet | | | | |

Fortove / kantsten:

- | | | | | | | |
|-------------------------------------|--------------------------|---|----|---|-----|---------|
| <input type="checkbox"/> | Bituminøs belægning: | Egnet for nedklassificering: | Ja | | Nej | Bilag 2 |
| <input checked="" type="checkbox"/> | Sten- og flisebelægning: | Egnet for nedklassificering: | Ja | X | Nej | Bilag 3 |
| <input type="checkbox"/> | Grusbelægning: | Istandsættelse jf. vejreglen for vedligehold af færdselsarealet | | | | |

Afvanding

- | | | | | | | |
|-------------------------------------|---------------------|------------------------------|----|---|-----|-----------|
| <input checked="" type="checkbox"/> | Brønde | Egnet for nedklassificering: | Ja | X | Nej | Bilag 4.1 |
| <input checked="" type="checkbox"/> | Ledninger | Egnet for nedklassificering: | Ja | X | Nej | Bilag 4.2 |
| <input checked="" type="checkbox"/> | Rabat/trug og grøft | Egnet for nedklassificering: | Ja | X | Nej | Bilag 4.3 |

Vejens udstyr

- | | | | | | | |
|-------------------------------------|---|------------------------------|----|---|-----|---------|
| <input checked="" type="checkbox"/> | Autoværn, skilte, kørebaneafmærkning, små bygværker mv. | | | | | |
| <input type="checkbox"/> | | Egnet for nedklassificering: | Ja | X | Nej | Bilag 6 |

Øvrige forhold

- | | | | | | | |
|--------------------------|------------------|---|----|--|-----|--|
| <input type="checkbox"/> | Bevoksning m.v.: | Er bevoksningen til fare eller gene for færdslen: | Ja | | Nej | |
|--------------------------|------------------|---|----|--|-----|--|

3940000000

s1279 k41 j91732 s55af86

Bilag 2.1 Vej

			Fra - til			
Vejnavn	Gartnerparken 1-22 st 143 til st 346					
Vejnr.	7512436		Sweco nr.	7512436		
Station 0	Smedebroen					
Areal	1167	m2.				
Vejlængde	203	m.				
Trafikklasse	T1		Levetid ny	28 år.		
			Levetid nu	19,9 år.		71,0
			Levetid efter udbedring af afskal. Og slaghuller	19,9 år.		71,0
Skadestype	Bedømmelse					
	Hvad registreres		Skadens omfang		Skades- faktor	Skadesgrad (4)
			Abs. Mål	%		
Langsgående revner	Samlet længde af langsgående revner bredere end 0.5 cm	0	m.	0,0	2	0,00
				af vejens længde		
Samlingsrevner	Samlet længde af revner (bredere end 0.5 cm) der optræder i asfaltsamlinger	25	m.	12,3	1,5	18,47
				af vejens længde		
Krakeleringer	Samlet areal af krakelerede områder	0	m2.	0,0	14	0,00
				af vejens areal		
Afskalninger	Samlet areal af afskalninger	0	m2.	0,0	18	0,00
				af vejens areal		
Slaghuller	Samlet areal af Slaghuller	0	m2.	0,0	30	0,00
				af vejens areal		
Lunker og sætninger (1)	Samlet areal af områder med lunke og sætninger, der har en dybde på 2 cm eller mere	15	m2.	1,3	17	21,85
				af vejens areal		
Sporkøring (2)	Samlet længde af sporkøring med en dybde på 2 cm eller mere	0	m.	0,0	1	
				af vejens længde		
Udtørring (stentab)	Udtørring >= 70 % eller omfattende stentab	0	m2.	0,0	5	0,00
				af vejens areal		
Lapper - pletvise	Samlet areal af lapper	8	m2.	0,7	8	5,48
				af vejens areal		
Andre Lapper (3)	Samlet areal af lapper	0	m2.	0,0	1	0,00
				af vejens areal		
	Skadessum total (5)					45,80
	Skadessum efter udbedring af slaghuller og afskalninger (6)					45,80

4040000006

s1281 k41 j91732 s57af86

Bilag 2.1

Vurderingsskema: asfaltbelægning



TEKNIK OG MILJØ
Aarhus Kommune

			Fra - til			
Vejnavn	Gartnerparken 1-22 st 143 til st 346					
Vejnr.	7512436		Sweco nr.	7512436		
Station 0	Smedebroen					
Areal	1167	m2.				
Vejlængde	203	m.				
Trafikklasse	T0		Levetid ny	28 år.		
			Levetid nu	23,0 år.		82,1
			Levetid efter udbedring af afskal. Og slaghuller	23,0 år.		82,1
Skadestype	Bedømmelse					
	Hvad registreres		Skadens omfang		Skades- faktor	Skadesgrad (4)
			Abs. Mål	%		
Langsgående revner	Samlet længde af langsgående revner bredere end 0.5 cm	0	m.	0,0	2	0,00
				af vejens længde		
Samlingsrevner	Samlet længde af revner (bredere end 0.5 cm) der optræder i asfaltsamlinger	0	m.	0,0	1,5	0,00
				af vejens længde		
Krakeleringer	Samlet areal af krakelerede områder	0	m2.	0,0	14	0,00
				af vejens areal		
Afskalninger	Samlet areal af afskalninger	0	m2.	0,0	18	0,00
				af vejens areal		
Slaghuller	Samlet areal af Slaghuller	0	m2.	0,0	30	0,00
				af vejens areal		
Lunker og sætninger (1)	Samlet areal af områder med lunger og sætninger, der har en dybde på 2 cm eller mere	0	m2.	0,0	17	0,00
				af vejens areal		
Sporkøring (2)	Samlet længde af sporkøring med en dybde på 2 cm eller mere	0	m.	0,0	1	
				af vejens længde		
Udtørring (stentab)	Udtørring >= 70 % eller omfattende stentab	0	m2.	0,0	5	0,00
				af vejens areal		
Lapper - pletvise	Samlet areal af lapper	0	m2.	0,0	8	0,00
				af vejens areal		
Andre Lapper (3)	Samlet areal af lapper	0	m2.	0,0	1	0,00
				af vejens areal		
	Skadessum total (5)					0,00
	Skadessum efter udbedring af slaghuller og afskalninger (6)					0,00

4140000005

s1283 k41 j91732 s59af86

Bilag 3

Eftersyn: Sten - og flisebelægninger



TEKNIK OG MILJØ
Aarhus Kommune

Vejnavn	Gartnerparken 1-22 st 143 til st 346		
Vejnr.	7512436		
Start ved	Smedebroen		
Egnethed for nedklassificering:			
Overholder tilstanden af alle elementer de anførte krav:	<input checked="" type="checkbox"/> Ja	<input type="checkbox"/> Nej	
Er der konstateret trafikfarlige forhold:	<input type="checkbox"/> Ja	<input checked="" type="checkbox"/> Nej	
Påtænkte udbedningsarbejder: (Afskalninger og slaghuller skal altid udbedres inden aflevering)			
Besigtigelse	Dato:	<u>04-03-2020</u>	Initialer: <u>JPP</u>
Besigtigelsesform	Visuel <input checked="" type="checkbox"/>	Foto <input type="checkbox"/>	Videoptagelse <input type="checkbox"/> Andet <input type="checkbox"/>
Beskrivelse af type, beliggenhed og omfang:			
	Sider m fortov/kantsten	Rækker fliser	
Fortovslængde:	2 <u>406</u> meter	Antal fliser	0 Stk.
Fortovsareal:	<u>812</u> m2.		
Kantstenslængde:	2 <u>406</u> meter	Antal kantsten	812 Stk.
Antal nedløbsriste:	<u>8</u>		
År for Etablering (hvis kendt):	<u> </u>		
(Evt henvisning til tegning/bilag)			
Klassificering i henhold til trafikbelastning:			
Trafikklasse	T0		
T0 =	Fortove og cykelstier		
T1 =	Mindre end 1 lastbil på vejen pr. døgn		
T2 let =	1 - 10 lastbiler på vejen pr. døgn		
T2 tung =	1 - 10 lastbiler på vejen pr. døgn		

4240000004

s1285 k41 j91732 s61af86

Bilag 3.1

Vurderingsskema: Sten- og flisebelægninger



TEKNIK OG MILJØ
Aarhus Kommune

Vejnavn	Gartnerparken 1-22 st 143 til st 346				
Vejnr.	7512436,00				
Start ved	Smedebroen				
Besigtigelse	Dato:	04-03-2020		Initialer: JPP	
Besigtigelsesform	Visuel	X	Foto	Videoptagelse	Andet _____
Skadestyper	Bedømmelse (1)				Bemærkninger
	Alvorlighed	Omfang		Krav	
		Abs. Mål	%		
Kanter	Kant > 3 cm	m	0	Må ikke forekomme	
Lunker og sætninger	Dybde > 4 cm	m ²	0	Max 10 %	
Knækkede fliser	Alle	Stk	0	Max 25 %	
Afskalninger	Alle	Stk	0	Max 10 %	
Manglende sten og fliser	Alle	Stk	0	Må ikke forekomme	
Manglende fugemateriale	Dybde > 2 cm	m ²	0	Max 2 %	
Defekte kantsten (2)	Skadestype 1	Stk	0	Må ikke forekomme	
Ujævnt kantstensforløb (3)	Vertikalt > 2 cm Horisontalt > 5 cm	m	0	Må ikke forekomme	
Ujævnt kantstensforløb (4)	Bortledning af vand til riste	m	0	Ingen opstuvning over kantsten	
Skader ved riste, dæksler o.l.	Alle	Stk	0	Skal kunne afvande	
Noter:					
Trafikklasse	T0				
T0 =	Fortove og cykelstier				

4340000003

s1287 k41 j91732 s63af86

Bilag 4.1

Eftersyn: Afvanding - Nedløbsbrønde



TEKNIK OG MILJØ
Aarhus Kommune

Vejnavn	Gartnerparken 1-22 st 143 til st 346		
Vejnr.	7512436		
Start ved	Smedebroen		
Egnethed for nedklassificering:			
Kan tilstanden af alle elementer placeres i kategori (a) eller (b):			
	<input checked="" type="checkbox"/> Ja	<input type="checkbox"/> Nej	
Er der konstateret trafikfarlige forhold:			
	<input type="checkbox"/> Ja	<input checked="" type="checkbox"/> Nej	
Påtænkte udbedningsarbejder:			
Besigtigelse	Dato:	<u>04-03-2020</u>	Initialer: <u>JPP</u>
Besigtigelsesform	Visuel	X Foto	Videoptagelse Andet _____
Beskrivelse af type , dimension, beliggenhed og omfang:			
Årstal for etablering: <u>Ukendt</u>			
(Evt henvisning til tegning/bilag)			
Tilstand:			
	Materiale:	Tilstand(1):	Bemærkning:
Rist		<input checked="" type="checkbox"/> (a) God, som ny <input type="checkbox"/> (b) Mindre god, men funktionsduelig <input type="checkbox"/> (c) Dårlig, ikke funktionsduelig	
Brønddel	<input type="checkbox"/> Plast <input checked="" type="checkbox"/> Beton <input type="checkbox"/> Andet	<input checked="" type="checkbox"/> (a) God, som ny <input type="checkbox"/> (b) Mindre god, men funktionsduelig <input type="checkbox"/> (c) Dårlig, ikke funktionsduelig	
Noter:			

4440000002

s1289 k41 j91732 s65af86

Bilag 4.2

Eftersyn: Afvanding - Stikledninger



TEKNIK OG MILJØ
Aarhus Kommune

Vejnavn	Gartnerparken 1-22 st 143 til st 346		
Vejnr.	7512436		
Start ved	Smedebroen		
Egnethed for nedklassificering:			
Kan tilstanden af alle elementer placeres i kategori (a) eller (b):			
	<input checked="" type="checkbox"/> Ja	<input type="checkbox"/> Nej	
Er der konstateret trafikfarlige forhold:			
	<input type="checkbox"/> Ja	<input checked="" type="checkbox"/> Nej	
Påtænkte udbedningsarbejder:			
Besigtigelse	Dato:	<u>04-03-2020</u>	Initialer: <u>JPP</u>
Besigtigelsesform	Visuel	X Foto	Videoptagelse Andet _____
Beskrivelse af type , dimension, beliggenhed og omfang:			
Årstal for etablering: <u>Ukendt</u>			
(Evt henvisning til tegning/bilag)			
Tilstand:			
	Materiale:	Tilstand(1):	Bemærkning:
Stikledning	<input type="checkbox"/> Plast <input checked="" type="checkbox"/> Beton <input type="checkbox"/> Andet	<input checked="" type="checkbox"/> (a) God, som ny <input type="checkbox"/> (b) Mindre god, men funktionsduelig <input type="checkbox"/> (c) Dårlig, ikke funktionsduelig	
Drænledning	<input type="checkbox"/> Plast <input type="checkbox"/> Beton <input type="checkbox"/> Andet	<input type="checkbox"/> (a) God, som ny <input type="checkbox"/> (b) Mindre god, men funktionsduelig <input type="checkbox"/> (c) Dårlig, ikke funktionsduelig	
Noter:			
Afvandesoverfladevand fra tilstødende ejendomme til grøft, trug eller rabat:			
	<input type="checkbox"/> Ja	<input checked="" type="checkbox"/> Nej	

4540000001

s1291 k41 j91732 s67af86

Bilag 4.3

Eftersyn: Afvanding - rabatter og grøfter



TEKNIK OG MILJØ
Aarhus Kommune

Vejnavn	Gartnerparken 1-22 st 143 til st 346		
Vejnr.	7512436		
Start ved	Smedebroen		
Egnethed for nedklassificering:			
Kan tilstanden af alle elementer placeres i kategori (a) eller (b):			
	<input type="checkbox"/> Ja	<input type="checkbox"/> Nej	
Er der konstateret trafikfarlige forhold:			
	<input type="checkbox"/> Ja	<input type="checkbox"/> Nej	
Påtænkte udbedningsarbejder:			
Besigtigelse	Dato:	<u>04-03-2020</u>	Initialer: <u>JPP</u>
Besigtigelsesform	Visuel	Foto	Videoptagelse Andet _____
Beskrivelse af type , dimension, beliggenhed og omfang:			
Årstal for etablering: _____			
(Evt henvisning til tegning/bilag)			
Tilstand:	Materiale:	Tilstand(1):	Bemærkning:
Rabat/trug:		<input type="checkbox"/> (a) God, som ny <input type="checkbox"/> (b) Mindre god, men funktionsduelig <input type="checkbox"/> (c) Dårlig, ikke funktionsduelig	
Grøft:		<input type="checkbox"/> (a) God, som ny <input type="checkbox"/> (b) Mindre god, men funktionsduelig <input type="checkbox"/> (c) Dårlig, ikke funktionsduelig	
Noter:			

4640000000

s1293 k41 j91732 s69af86

Bilag 6

Eftersyn: Vejens udstyr



TEKNIK OG MILJØ
Aarhus Kommune

Vejnavn	Gartnerparken 1-22 st 143 til st 346		
Vejnr.	7512436		
Start ved	Smedebroen		
Egnethed for nedklassificering:			
Kan tilstanden af alle elementer placeres i kategori (a) eller (b):			
	<input checked="" type="checkbox"/> Ja	<input type="checkbox"/> Nej	
Er der konstateret trafikfarlige forhold:			
	<input type="checkbox"/> Ja	<input checked="" type="checkbox"/> Nej	
Påtænkte udbedringsarbejder:			
Besigtigelse	Dato:	<u>04-03-2020</u>	Initialer: <u>JPP</u>
Besigtigelsesform	Visuel	X	Foto
			Videoptagelse
			Andet _____
Beskrivelse af element:			
Årstal for etablering: _____			
(Evt henvisning til tegning/bilag)			
Tilstand:			
		Omfang (%):	Bemærkning:
<input checked="" type="checkbox"/> (a) God, som ny		100	_____
<input type="checkbox"/> (b) Mindre god, men funktionsduelig		_____	_____
<input type="checkbox"/> (c) Dårlig, ikke funktionsduelig		_____	_____
Noter:			

4740000009

s1295 k41 j91732 s71af86

Kriterier for omklassificering af offentlige veje



Kriterier for harmonisering af vejnettet.

I vurderingen af hvilke veje, der er egnede til en omklassificering, indgår vejloven samt sammensætningen af de veje, der i dag allerede er private fællesveje. Endvidere indgår den praksis, som Aarhus Kommune hidtil har haft ved fastlæggelse af vejstatus ved udstykninger.

Af vejloven fremgår det, at veje, hvor mere end 50% af trafikken er gennemkørende, ikke bør være private fællesveje, men optages som offentlige veje. Ved eksisterende veje kan det foregå på baggrund af en trafiktælling.

Med baggrund i vejloven kan følgende veje derfor som udgangspunkt ikke omklassificeres:

- Trafikvejnettet, som er det overordnede sammenhængende vejnet i Aarhus Kommune, der fremgår af hovedstrukturen i kommuneplanen.
- Veje med busruter. Der skal dog foretages en konkret vurdering, da der kan være undtagelser på særlige steder.
- Veje, der ikke er trafikveje, men udgør en væsentlig færdselsåre med gennemkørende trafik i det lokale vejnet. Dog undtaget veje, der er stamveje i et lukket område.
- Veje, der kan udgøre en vigtig omkørselsrute, hvis det nærliggende trafikvejnet bliver utilgængeligt.

De nuværende private fællesveje er typisk boligveje og (stam)veje ind i lukkede områder, der både kan være bolig- og erhvervsområder. Veje i nyudstyknings af samme karakter som førnævnte vil oftest få status af private fællesveje via lokalplanen.

Kriterierne for harmonisering af vejnettet, hvor veje omklassificeres til private fællesveje, og overdrages til vejenes primære brugere er, at der er tale om veje, som overvejende betjener de tilstødende ejendomme. Som eksempel kan nævnes lukkede veje, stamveje i et lukket område eller veje som ville kunne lukkes uden trafikale og betjeningsmæssige konsekvenser.

Ovenstående er godkendt af Aarhus Byråd den 22. marts 2017.

Bilag 1 Gartnerparken - vejret

matnr	ejerlav	beliggenhed
40c	Trige By, Trige	Gartnerparken 951 , 0
7000f	Trige By, Trige	Vejmatrikler , 0
42o	Trige By, Trige	Gartnerparken 47, 8380 Trige
11q	Trige By, Trige	Gartnerparken 1, 8380 Trige
10d	Trige By, Trige	Gartnerparken 2, 8380 Trige
10d	Trige By, Trige	Gartnerparken 2, st, 8380 Trige
10d	Trige By, Trige	Gartnerparken 2, st nr. 1, 8380 Trige
9l	Trige By, Trige	Gartnerparken 5A, 8380 Trige
10a	Trige By, Trige	Smedebroen 16, 8380 Trige
40l	Trige By, Trige	Gartnerparken 10, 8380 Trige
40l	Trige By, Trige	Gartnerparken 10, 8380 Trige
40k	Trige By, Trige	Gartnerparken 12, 8380 Trige
40i	Trige By, Trige	Gartnerparken 14, 8380 Trige
40h	Trige By, Trige	Gartnerparken 16, 8380 Trige
40g	Trige By, Trige	Gartnerparken 18, 8380 Trige
40g	Trige By, Trige	Gartnerparken 18, 8380 Trige
42a	Trige By, Trige	Gartnerparken 22, 8380 Trige
42a	Trige By, Trige	Gartnerparken 22, 8380 Trige
42h	Trige By, Trige	Gartnerparken 24A, 8380 Trige
42h	Trige By, Trige	Gartnerparken 24A, 8380 Trige
42k	Trige By, Trige	Gartnerparken 24B, 8380 Trige
42i	Trige By, Trige	Gartnerparken 24C, 8380 Trige
42i	Trige By, Trige	Gartnerparken 24C, 8380 Trige
42d	Trige By, Trige	Gartnerparken 26, 8380 Trige
9e	Trige By, Trige	Gartnerparken 27, 8380 Trige
9e	Trige By, Trige	Gartnerparken 27, 8380 Trige
42b	Trige By, Trige	Gartnerparken 28, 8380 Trige
42m	Trige By, Trige	Gartnerparken 30, 8380 Trige

4940000007

s1299 k41 j91732 s75af86

Bilag 1 Gartnerparken - vejret

42m	Trige By, Trige	Gartnerparken 30, 8380 Trige
42l	Trige By, Trige	Gartnerparken 32, 8380 Trige
42l	Trige By, Trige	Gartnerparken 32, 8380 Trige
42p	Trige By, Trige	Gartnerparken 34, 8380 Trige
42s	Trige By, Trige	Gartnerparken 36, 8380 Trige
42s	Trige By, Trige	Gartnerparken 36, 8380 Trige
8l	Trige By, Trige	Gartnerparken 37, 8380 Trige
8l	Trige By, Trige	Gartnerparken 37, 8380 Trige
8ge	Trige By, Trige	Gartnerparken 39, 8380 Trige
10v	Trige By, Trige	Gartnerparken 4A, 8380 Trige
10v	Trige By, Trige	Gartnerparken 4A, 8380 Trige
42e	Trige By, Trige	Gartnerparken 41, 8380 Trige
42e	Trige By, Trige	Gartnerparken 41, 8380 Trige
42g	Trige By, Trige	Gartnerparken 43, 8380 Trige
42g	Trige By, Trige	Gartnerparken 43, 8380 Trige
42f	Trige By, Trige	Gartnerparken 45, 8380 Trige
42q	Trige By, Trige	Gartnerparken 49, 8380 Trige
42q	Trige By, Trige	Gartnerparken 49, 8380 Trige
42c	Trige By, Trige	Gartnerparken 51, 8380 Trige
42c	Trige By, Trige	Gartnerparken 51, 8380 Trige
13ci	Trige By, Trige	Gartnerparken 53, 8380 Trige
13ck	Trige By, Trige	Gartnerparken 55, 8380 Trige
13cl	Trige By, Trige	Gartnerparken 57, 8380 Trige
13cl	Trige By, Trige	Gartnerparken 57, 8380 Trige
13cm	Trige By, Trige	Gartnerparken 59, 8380 Trige
40n	Trige By, Trige	Gartnerparken 6, 8380 Trige
40n	Trige By, Trige	Gartnerparken 6, 8380 Trige
13cn	Trige By, Trige	Gartnerparken 61, 8380 Trige
13cp	Trige By, Trige	Gartnerparken 65, 8380 Trige

5040000003

s1301 k41 j91732 s77af86

Bilag 1 Gartnerparken - vejret

13cp	Trige By, Trige	Gartnerparken 65, 8380 Trige
13cq	Trige By, Trige	Gartnerparken 67, 8380 Trige
13cr	Trige By, Trige	Gartnerparken 69, 8380 Trige
13cr	Trige By, Trige	Gartnerparken 69, 8380 Trige
13cs	Trige By, Trige	Gartnerparken 71, 8380 Trige
13cs	Trige By, Trige	Gartnerparken 71, 8380 Trige
13ct	Trige By, Trige	Gartnerparken 73, 8380 Trige
13ct	Trige By, Trige	Gartnerparken 73, 8380 Trige
13cu	Trige By, Trige	Gartnerparken 75, 8380 Trige
13cv	Trige By, Trige	Gartnerparken 77, 8380 Trige
13cx	Trige By, Trige	Gartnerparken 79, 8380 Trige
40m	Trige By, Trige	Gartnerparken 8, 8380 Trige
13cy	Trige By, Trige	Gartnerparken 81, 8380 Trige
13q	Trige By, Trige	Gartnerparken 952, 8380 Trige
13cz	Trige By, Trige	Gartnerparken 83, 8380 Trige
13cæ	Trige By, Trige	Gartnerparken 85, 8380 Trige
13cæ	Trige By, Trige	Gartnerparken 85, 8380 Trige
13cø	Trige By, Trige	Gartnerparken 87, 8380 Trige
13da	Trige By, Trige	Gartnerparken 89, 8380 Trige
13db	Trige By, Trige	Gartnerparken 91, 8380 Trige
13db	Trige By, Trige	Gartnerparken 91, 8380 Trige
13dc	Trige By, Trige	Gartnerparken 93, 8380 Trige
13dd	Trige By, Trige	Gartnerparken 95, 8380 Trige
40f	Trige By, Trige	Hjulgårdsvej 17, 8380 Trige
40f	Trige By, Trige	Hjulgårdsvej 17, 8380 Trige
13a	Trige By, Trige	Hjulgårdsvej 21, 8380 Trige
13a	Trige By, Trige	Hjulgårdsvej 21, 8380 Trige
13co	Trige By, Trige	Gartnerparken 63, 8380 Trige
13co	Trige By, Trige	Gartnerparken 63, 8380 Trige

5140000002

s1303 k41 j91732 s79af86

Bilag 1 Gartnerparken - vejret

42o	Trige By, Trige	Gartnerparken 47, 8380 Trige
8m	Trige By, Trige	Gartnerparken 33, 8380 Trige
42t	Trige By, Trige	Gartnerparken 950, 8380 Trige
13da	Trige By, Trige	Gartnerparken 89, 8380 Trige

52400000001

s1305 k41 j91732 s81af86

OPLYSNING OM BEHANDLING AF PERSONDATA

I forbindelse med vores sagsbehandling og forvaltning af infrastruktur og grønne områder i Aarhus Kommune skal vi ifølge databeskyttelsesforordningen (GDPR) informere dig om en række detaljer i vores behandling af dine oplysninger og oplyse dig om dine rettigheder i den forbindelse.

HVILKE OPLYSNINGER BEHANDLES OG HVORFOR?

Vi skal bruge personoplysninger om dig og relevante parter i sagen, for at vi kan behandle din henvendelse.

Ud over de oplysninger, som du sender os, behandler vi personoplysninger om dig i form af f.eks.

- navn, adresse, e-mailadresse, telefonnummer, matrikelnummer og lignende kategorier af almindelige personoplysninger.

Oplysningerne indsamler vi primært hos dig i forbindelse med den konkrete sag men også via offentligt tilgængelige kilder, som f.eks. Danmarks Miljøportal. Det kan også være nødvendigt for os at indsamle oplysninger hos andre som f.eks. berørte parter og/eller offentlige myndigheder.

Vi videregiver dine personoplysninger til andre, når vi er berettigede eller forpligtede til det f.eks. til sagens parter, andre offentlige myndigheder, samarbejdspartnere som f.eks. rådgivere og udførende entreprenører samt til naboer. Oplysninger vil blive videregivet i det omfang videregivelsen er nødvendig for vores behandling af din sag f.eks. til den samarbejdspartner der skal udføre en opgave på baggrund af din henvendelse eller når det er påkrævet som led i en afgørelse, vi skal træffe. Oplysningerne kan også anvendes til statistiske formål. Her vil oplysningerne blive anonymiseret. Vi overlader desuden personoplysningerne til vores leverandører (databehandlere), der opbevarer oplysningerne sikkert i elektronisk form.

Vores behandling af personoplysninger er således lovhjemlet i Lov om Offentlige Veje m.v., Privatvejsloven, Planloven og Færdselsloven. Retsgrundlaget for vores behandling af personoplysninger er databeskyttelsesforordningens artikel 6, stk. 1, litra e) om behandling, der er nødvendig af hensyn til udførelse af en opgave i samfundets interesse.

HVAD ER DINE RETTIGHEDER?

Du har ret til at anmode om indsigt i oplysningerne, vi behandler vedrørende dig. Du har også ret til at anmode om berigtigelse eller sletning af oplysninger, og du kan også bede om en begrænsning af behandlingen af oplysningerne.

Du skal dog være opmærksom på, at vi kun sjældent vil kunne imødekomme en anmodning om sletning. For det første kan sletning kun finde sted i det omfang, det ikke er i strid med arkivloven med dertil hørende bekendtgørelser, og for det andet er vi forpligtet til at gemme de oplysninger, vi behandler om dig, indtil de ikke længere har administrativ eller retlig betydning og et eventuelt arkiveringskrav er opfyldt. Det er derfor ikke muligt for os på nuværende tidspunkt at sige, hvor længe vi vil opbevare dine personoplysninger.

HVEM ER ANSVARLIG FOR BEHANDLINGEN?

Den dataansvarlige er:

Aarhus Kommune
Teknik og Miljø

Mobilitet, Anlæg og Drift
Karen Blixens Boulevard 7
8220 Brabrand

Telefon: 8940 4400

E-mail: mad@mtm.aarhus.dk

Har du spørgsmål i forbindelse med vores behandling af dine oplysninger, kan du kontakte os. Hvis du har mere generelle spørgsmål til vores behandling af dine personoplysninger, kan du også kontakte Aarhus Kommunes databeskyttelsesrådgiver på e-mail: databeskyttelsesraadgiver@aarhus.dk.

Det er muligt at klage til Datatilsynet over behandlingen af personoplysninger.